

圖例 LEGEND


 408 高程點及高程(米)
SPOT HEIGHT & ELEVATION (metres)

 200
100 等高線(米)
CONTOURS (metres)

 沙灘 \ 泥灘
SAND \ MUDFLAT

 陡崖 \ 礫石灘
CLIFF \ PEBBLE BEACH

 沼澤
SWAMP

 水渠 NULLAH
a 引水道 CATCHWATER

 水塘 \ 塘
RESERVOIR \ POND

鐵路 RAILWAY

 站
STATION 港鐵路線及車站
MTR ROUTE & STATION
地面 地下

 出入口 ACCESS

 輪椅出入口 WHEELCHAIR ACCESS

 站
STATION 輕鐵路線及車站
LIGHT RAIL ROUTE & STATION


 電車軌道
TRAMWAY


 主要公路及高架路
MAIN ROAD & ELEVATED ROAD

 幹線編號
ROUTE NUMBER

 12 巴士路線及號碼
BUS LINE & NUMBER

 公路支線及行人天橋
SECONDARY ROAD & FOOTBRIDGE

 R 限制車路 RESTRICTED ROAD

 B 阻隔車路 CLOSED ROAD

 小路及小徑
TRACK & FOOTPATH

 單車徑
BICYCLE TRAIL

 單程道路
ONE-WAY ROAD

 雙程道路
TWO-WAY ROAD

 只准左轉 \ 只准右轉
TURN LEFT ONLY \ TURN RIGHT ONLY


 不准左轉 \ 不准右轉
NO LEFT TURN \ NO RIGHT TURN

 不准掉頭
NO U-TURN

 編號487交通告示牌
表示這繁忙路段旁的斜坡，曾經發生多次山泥傾瀉。
This standard traffic warning sign 487 is erected along busy roads with a history of landslides.

 交通黑點
TRAFFIC BLACK SPOT

 12 巴士總站 \ 跨境巴士總站
BUS TERMINUS \ CROSS BOUNDARY VEHICLE TERMINUS

 12 專線小巴總站 \ 公共小巴總站
GREEN MINIBUS TERMINUS \ RED MINIBUS TERMINUS


 P 公共停車場
PUBLIC CAR PARK

 油站
PETROL STATION

 石油氣站
LPG STATION

 電動車充電站
ELECTRIC VEHICLES CHARGING STATION

 公共建築物 PUBLIC BUILDING
88 門牌 HOUSE NUMBER


 A 1 一般建築物 GENERAL BUILDING
A 1 座號 BLOCK NUMBER

 郊野公園
COUNTRY PARK

 公園 \ 花園
PARK \ GARDEN

 單車設施 \ 寵物公園設施
CYCLING FACILITIES \ PET GARDENS FACILITIES

 政府合署 \ 民政事務處
GOVERNMENT OFFICES \ DISTRICT OFFICE

 消防局 \ 郵政局
FIRE STATION \ POST OFFICE

| | | | |
|--|---|---|---|
|  | 警署 \ 警崗 POLICE STATION \ POLICE POST |  | 有機農場 ORGANIC FARM |
|  | 醫院 \ 診所 HOSPITAL \ CLINIC |  | 泳灘 SWIMMING BEACH |
|  | 大學 UNIVERSITY |  | 風帆 \ 划艇 WINDSURFING \ BOATING |
|  | 中學 \ 小學 SECONDARY \ PRIMARY SCHOOL |  | 遊艇 \ 泊船點 SAILING \ ANCHORAGE |
|  | 特殊學校 \ 幼稚園 SPECIAL SCHOOL \ KINDERGARTEN |  | 航標或燈標 BEACON |
|  | 圖書館 \ 社區中心或會堂 LIBRARY \ COMMUNITY CENTRE or HALL |  | 緩跑徑 \ 健身徑 JOGGING TRACK \ FITNESS TRAIL |
|  | 教堂 \ 清真寺 \ 廟宇 CHURCH \ MOSQUE \ TEMPLE |  | 足球場 \ 籃球場 FOOTBALL COURT \ BASKETBALL COURT |
|  | 酒店 \ 服務式住宅 HOTEL \ SERVICE APARTMENTS |  | 網球場 \ 橄欖球場 TENNIS COURT \ RUGBY COURT |
|  | 電影院 \ 劇院 CINEMA \ THEATRE |  | 高爾夫球場 \ 木球場 GOLF COURSE \ CRICKET COURT |
|  | 購物中心 \ 食肆 SHOPPING CENTRE \ RESTAURANT |  | 溜冰場 \ 滾軸溜冰場 ICE SKATING RINK \ ROLLER SKATING RINK |
|  | 街市 \ 露天市場 MARKET \ OPEN-AIR MARKET |  | 保齡球場 BOWLING CENTRE |
|  | 投注站 \ 公共廁所 BETTING CENTRE \ PUBLIC TOILET |  | 室內體育館 INDOOR SPORTS CENTRE |
|  | 法定古蹟 \ 古蹟 DECLARED MONUMENT \ ANTIQUITY |  | 游泳池 SWIMMING POOL |
|  | 遊覽點 \ 觀景台 VISIT POINT \ VIEWING POINT |  | 電站 POWER TRANSMISSION |
|  | 塔 \ 涼亭 \ 拱門 PAGODA \ PAVILION \ ARCH |  | 電話機房 TELEPHONE EXCHANGE |
|  | 郊野公園管理站 \ 告示板 COUNTRY PARK MANAGEMENT CENTRE \ INFORMATION BOARD |  | 緊急電話 EMERGENCY HELPLINE |
|  | 營舍 \ 營地 HOLIDAY CAMP \ CAMPSITE |  | 墳場 CEMETERY |
|  | 燒烤地點 \ 野餐地點 BARBECUE SITE \ PICNIC SITE |  | 發射站 TRANSMITTER |

高度間色 ELEVATION TINTS

